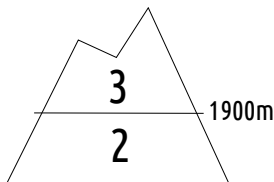




Pour consulter la vigilance en cours, veuillez vous rendre sur le site <https://vigilance.meteofrance.fr/fr>

## Estimation des risques

mardi 27 février



Tendance pour le mercredi 28 février



risque marqué

Fin du retour d'Est et donc début de stabilisation du manteau

Au-dessus de 1900m risque marqué, plus bas risque limité.

Départs spontanés : De poudre pendant les chutes de neige

Déclenchements skieurs : Nouvelles plaques poudreuses ou dures suivant les endroits

Indices de risque : 5 très fort - 4 fort - 3 marqué - 2 limité - 1 faible -- En noir : les pentes les plus dangereuses

## Stabilité du manteau neigeux jusqu'au mardi 27 février 2024 au soir



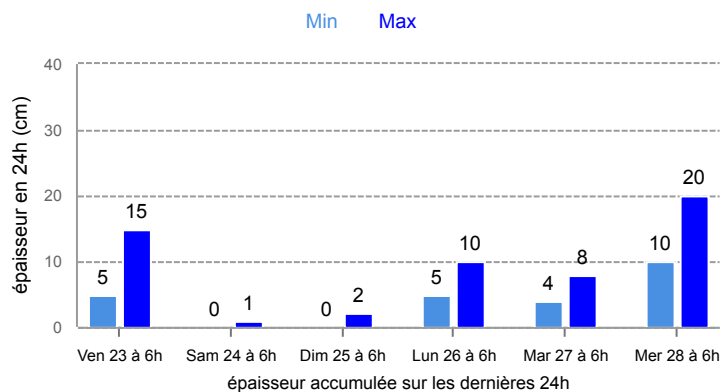
Mise en place d'un retour d'est d'abord uniquement sur frontière puis partout en fin de journée

DÉPARTS SPONTANÉS : Pendant les chutes (en journée sur les crêtes frontière uniquement, partout en fin après midi et nuit suivante), des petites avalanches en neige froide se produisent dans les pentes raides et couloirs, souvent en départ ponctuel, plus rarement avec une cassure (plaque).

DÉCLENCHEMENTS PROVOQUÉS : - De nouvelles **plaques** se sont formées avec les chutes récentes très hétérogène et le transport du vent. De nouvelles vont se former mardi pendant le retour d'Est. Elles sont souvent **piégeuses** car d'**aspect poudreux**, on les trouve **au dessus de la limite des arbres**. Elles sont plus épaisses et potentiellement plus larges en versant Nord et Est avec présence de couches fragiles enfouies favorisant la propagation des cassures. Elles sont plus petites car plus localisées avec moins de propagation en Ouest et Sud et ont déjà entamé leur stabilisation sous le soleil de ce lundi après midi.

- Dans les **secteurs** les plus **ventés** on peut rencontrer quelques **plaques de neige durcies par le vent**, celles ci sont moins facilement déclenchables et aussi plus facile à identifier sur le terrain (indices du transport du vent souvent bien visibles)

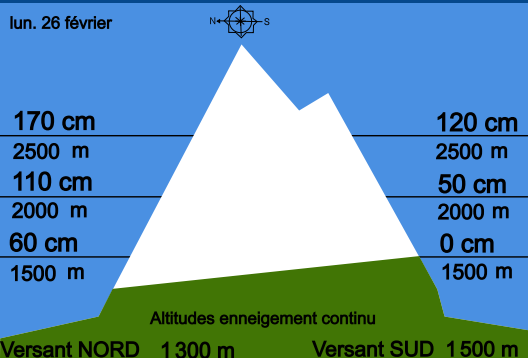
## Neige fraîche à 1800 m



## Aperçu météo

	nuit	matin	mardi 27 février après-midi	soir
Couvert, neige sur crête frontière en journée gagnant l'ensemble du massif en fin de journée/soirée. Cumul mercredi matin 15/20 à l'ouest localement plus de 30 cm sur la frontière.				
Pluie-Neige	1200 m	1300 m	1500 m	1500 m
Iso 0 °C	1600 m	1700 m	2000 m	1900 m
Vent 3000 m	← 20 km/h	← 30 km/h	← 15 km/h	← 20 km/h
Vent 4000 m	← 35 km/h	← 45 km/h	← 35 km/h	← 45 km/h

## Épaisseur de neige hors-piste



## Qualité de la neige

L'enneigement est mauvais à basse altitude sous 1400/1500m. Grâce à un automne copieusement neigeux il reste correct au-dessus de 1800 m en Nord et encore un peu excédentaire au-dessus de 2400/2500 m.

**Limites skiables** : 1500 m en Nord, 1700/1900 m en Sud selon les secteurs.

**Qualité de la neige** : Neige souvent poudreuse de plus en plus épaisse en allant vers la crête frontalière (20/30cm par endroit déjà ce lundi sans compter les cm attendus en journée et surtout le soir). Poudreuse parfois bien travaillée par le vent dans certains secteurs.



Conditions nivo-météo des 7 derniers jours

	mar. 20/02				mer. 21/02				jeu. 22/02				ven. 23/02				sam. 24/02				dim. 25/02				lun. 26/02			
	03h	09h	15h	21h	03h	09h	15h	21h	03h	09h	15h	21h	03h	09h	15h	21h	03h	09h	15h	21h	03h	09h	15h	21h	03h	09h	15h	21h
Météo																												
Vent (km/h)	55	60	50	40	55	25	40	55	60	65	80	70	75	45	25	40	45	40	45	50	55	55	55	50	55	55	55	60
à 4000m																												
Vent (km/h)	45	40	30	25	25	10	20	20	40	40	35	45	45	30	25	35	40	20	25	35	35	35	30	35	40	40	40	45
à 3000m																												

