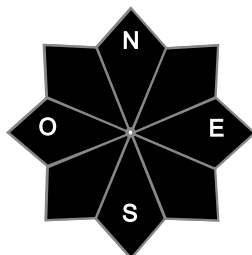
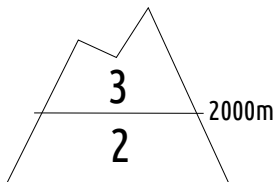




Pour consulter la vigilance en cours, veuillez vous rendre sur le site <https://vigilance.meteofrance.fr/fr>

Estimation des risques

mercredi 29 novembre



Tendance pour le jeudi 30 novembre



risque marqué

Jeudi le temps est perturbé avec une limite pluie neige assez basse qui remonte en journée vers 1800/2000m, voire temporairement 2200m

Au-dessus de 2000m risque marqué, plus bas risque limité.

Départs spontanés : Possibles en versant sud.

Déclenchements skieurs : Présence de plaques faciles à déclencher.

Indices de risque : 5 très fort - 4 fort - 3 marqué - 2 limité - 1 faible -- En noir : les pentes les plus dangereuses

Stabilité du manteau neigeux jusqu'au mercredi 29 novembre 2023 au soir

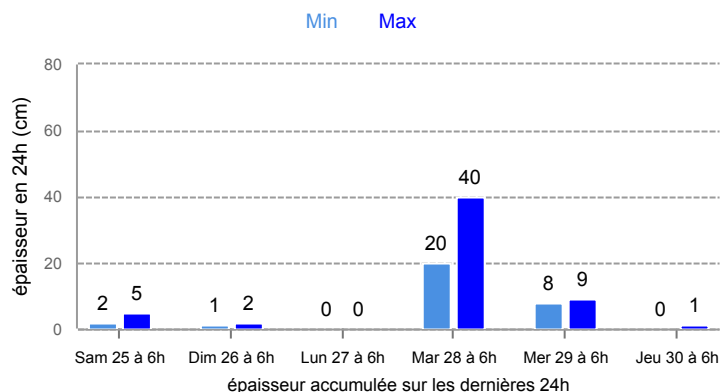


Beau temps froid le matin, nuageux l'après-midi.

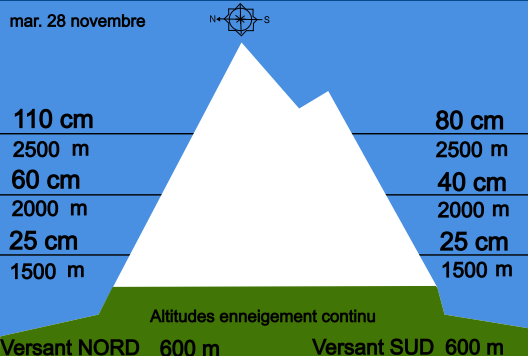
DÉPARTS SPONTANÉS : Sous 1600/2000m, (plus rarement plus haut), en pentes raides exposées au sud, avec le réchauffement (certes limité) lié au soleil, quelques avalanches (départs linéaires ou ponctuels) peuvent se déclencher (taille 2, voire 3 si la topographie s'y prête). Quelques plaques de fond sont également possibles dans les versants ensoleillés.

DÉCLENCEMENT PROVOQUÉS : De nombreuses plaques se sont formées sous le vent d'ouest à nord-ouest (en général au dessus de 2000/2200). Bien qu'en voie de stabilisation, elles sont encore facilement mobilisables par un seul skieur, ce d'autant plus qu'elles peuvent reposer dans certaines pentes ombragées (pas toutes) sur une fine couche fragile persistante surplombant la glace. Les cassures peuvent atteindre 50cm à 1m et les avalanches déclenchées la taille 3.

Neige fraîche à 1800 m



Épaisseur de neige hors-piste



Aperçu météo





















































	mercredi 29 novembre			
	nuit	matin	après-midi	soir
	Beau, puis voilé puis couvert.			
Pluie-Neige	700 m			
Iso 0 °C	1 000 m	1 600 m	2 200 m	2 300 m
Vent 3000 m	40 km/h	40 km/h	45 km/h	45 km/h
Vent 4000 m	65 km/h	60 km/h	60 km/h	60 km/h

Qualité de la neige

L'enneigement s'est amélioré avec une limite de la neige qui s'est abaissée en basse montagne. La neige de surface est poudreuse, mais peut être croutée en début de journée aux altitudes les plus basses. Attention, les crêtes ou croupes ventées peuvent être toujours en glace.



Conditions nivo-météo des 7 derniers jours

	mer. 22/11				jeu. 23/11				ven. 24/11				sam. 25/11				dim. 26/11				lun. 27/11				mar. 28/11			
	03h	09h	15h	21h	03h	09h	15h	21h	03h	09h	15h	21h	03h	09h	15h	21h	03h	09h	15h	21h	03h	09h	15h	21h	03h	09h	15h	21h
Météo																												
Vent (km/h)	55	40	70	65	50	40	40	45	50	85	105	120	110	90	70	65	80	80	50	60	45	45	55	75	70	65	75	60
à 4000m																												
Vent (km/h)	35	20	60	50	30	25	25	30	30	50	55	50	50	35	45	30	50	50	20	40	20	35	30	55	45	50	45	40
à 3000m	