



Pour consulter la vigilance en cours, veuillez vous rendre sur le site <https://vigilance.meteofrance.fr/fr>

Estimation des risques

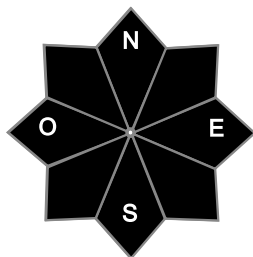
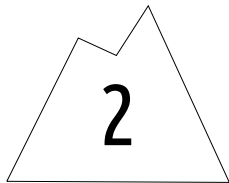
mercredi 29 novembre



Risque limité.

Départs spontanés : Possibles en versant sud.

Déclenchements skieurs : Présence de plaques.



Indices de risque : 5 très fort - 4 fort - 3 marqué - 2 limité - 1 faible -- En noir : les pentes les plus dangereuses

Tendance pour le jeudi 30 novembre



risque limité

Jeudi le temps est perturbé avec de la pluie qui remonte à tous niveaux.

Stabilité du manteau neigeux jusqu'au mercredi 29 novembre 2023 au soir

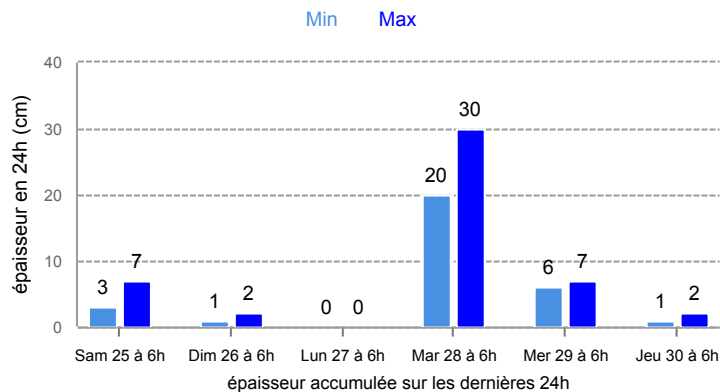


Beau temps froid le matin, nuageux l'après-midi.

DÉPARTS SPONTANÉS : Avec le réchauffement (limité) lié au soleil, de rares avalanches (départs linéaires ou ponctuels) peuvent se déclencher dans les pentes raides exposées au sud (taille 1 à 2)

DÉCLENCHEMENT PROVOQUÉS : Des plaques se sont formées sous le vent d'ouest à nord-ouest, bien qu'en voie de stabilisation certaines peuvent encore être facilement mobilisables (taille 1 à 2, exceptionnellement 3).

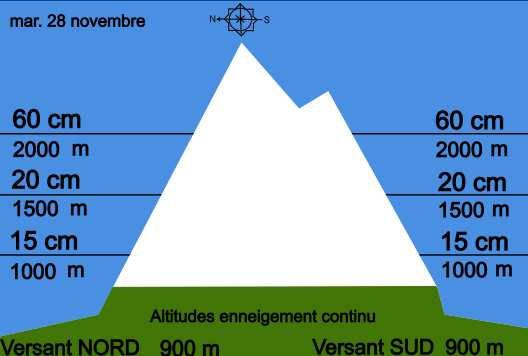
Neige fraîche à 1800 m



Aperçu météo

	mercredi 29 novembre			
	nuît	matin	après-midi	soir
	Beau, puis voilé puis couvert.			
Pluie-Neige				1 100 m
Iso 0 °C	1 000 m	1 400 m	2 100 m	2 100 m
Vent 1500 m	↓ 15 km/h	← 5 km/h	↗ 20 km/h	↗ 25 km/h
Vent 2000 m	↻ 25 km/h	↓ 5 km/h	↗ 30 km/h	↑ 25 km/h

Épaisseur de neige hors-piste



Qualité de la neige

L'enneigement s'est amélioré, mais il faut monter au dessus de 1700/1800m pour trouver une sous-couche dans les creux d'un large secteur nord. La neige de surface est poudreuse, mais peut être croulée en début de journée aux altitudes les plus basses. Attention, quelques crêtes et zones particulièrement ventée restent en neige dure/glace.

